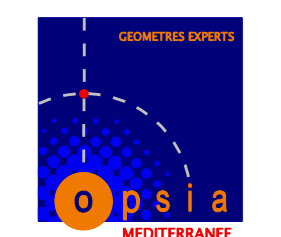


DEPARTEMENT DES ALPES-MARITIMES
 COMMUNE DE CANNES
 " BALITRAND "


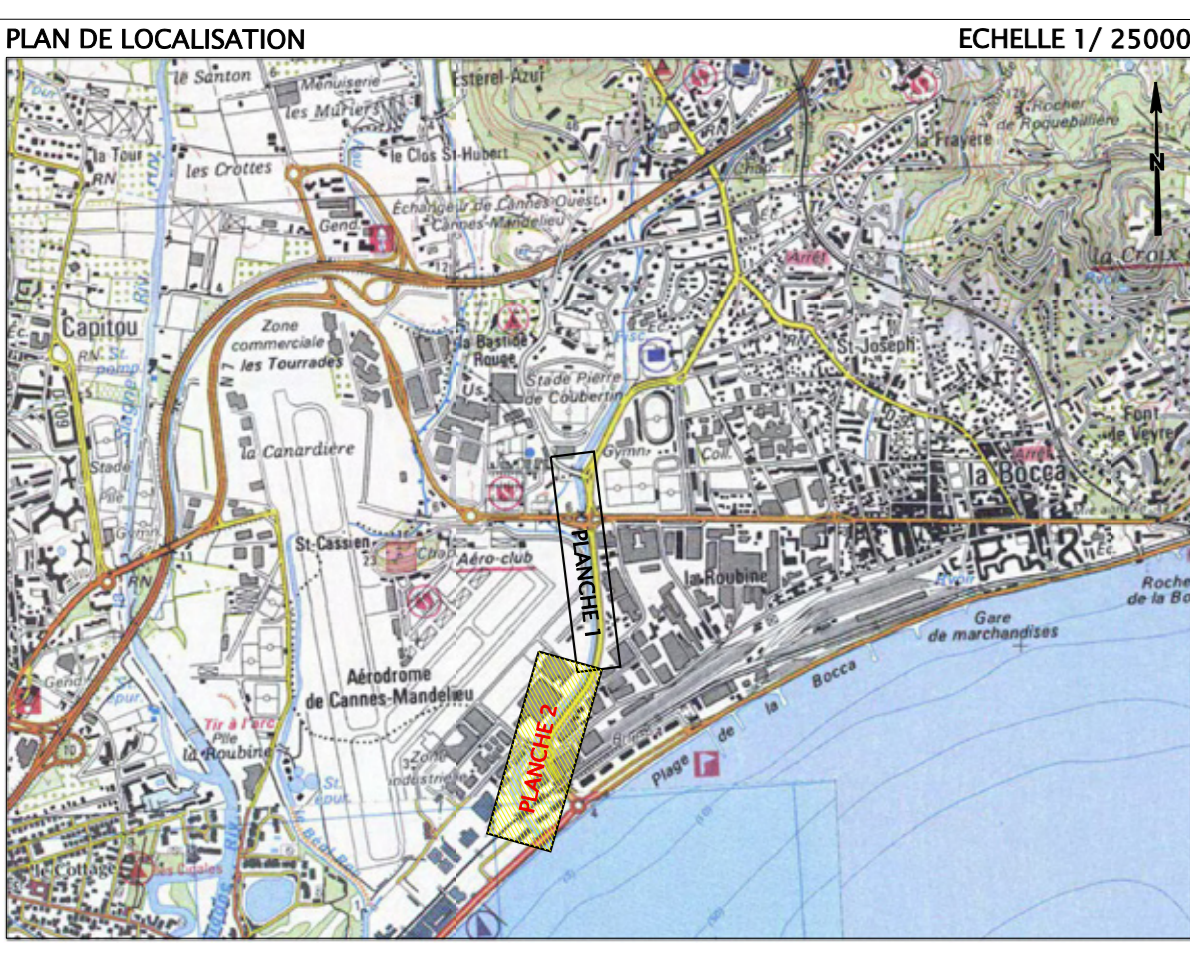
NATURE DU DOCUMENT
PLAN TOPOGRAPHIQUE

ECHELLE 1/500 PLANCHE 2/2

LA FRAYERE
 RELEVÉ DU CADRE SECTEUR BALITRAND

PRESTATAIRE  TOPOGRAPHIE - LEVÉS D'INFRASTRUCTURES - IMPLANTATIONS PHOTOGRAMMÉTRIE - PRISE DE VUE AÉRIENNE FONCIER - DELIMITATION - BORNEAGE COPROPRIÉTÉ - MATRIÈRE D'ŒUVRE - ETUDES VID • INFOGRAPHIE - INFORMATIQUE - SIG • GÉODÉSIE - BATHYMETRIE - MESURES ET CONTRÔLE DE PRÉCISION	REFERENCES TECHNIQUES DOSSIER No : 13 8576 INFORMATIQUE : 8576_TOP_P02_balitrand DATE : 24 OCTOBRE 2013	
	REFERENCES ADMINISTRATIVES COMMANDE N° 13/78 DU 01/10/13	
REDACTEUR T. DI GIOVANNI	VERIFICATEUR M. MERHEB	APPROBATEUR F. HOSPITAL

• La Coubrière - Bât. 54 - 83160 La Valette du Var - Téléphone 04 94 23 93 00 - Télécopie 04 94 20 43 99
 • 79, rue Lalandier - 13008 Marseille - Téléphone 04 91 79 38 75 - Télécopie 04 91 41 85 62
 • 4, rue J. Laire - 81250 La Londe-Les-Maures - Téléphone 04 94 66 81 23 - Télécopie 04 94 20 43 99
 • Email : opsia@opsia.fr - Site Internet : www.opsia.fr



LEGENDE :

<ul style="list-style-type: none"> — ROUTE - - - CHEMIN, ALLÉE ▨ MUR ▨ MUR DE SOUTÈNEMENT — HAIE VIVE — CLOTURE — GRILLAGE — HAUT TALLIS — BASTALLIS — ECOULEMENT — POINT ALTIMÉTRIQUE COTE — POINT ALTIMÉTRIQUE FIL D'EAU COTE — NIVEAU D'EAU — POINT COTE SOUS POUTRE — POINT COTE SUR MUR — POINT DE NIVEAU — DIAMÈTRE 250 mm 	<ul style="list-style-type: none"> ▨ BÂTI DUR, BÂTI LÉGER ▨ BÂTI PUBLIC, BÂTI FIGURATIF ↑ PÔTEAUX PTT, BT et MT ↑ LAMPADAIRES ↑ FEUX TRICOLORS ↑ PANNEAUX DE SIGNALISATION ↑ CATENAIRE ET PORTS CATENAIRE ↑ PILIER, PORTAL ↑ REGARDS TL, RE. EP, COF, LDF, PTT, BI □ PLACUES, CONTRAITS □ GRILLE D'ASSAINISSEMENT, AVALOIR ○ ARBRES DIVERS ○ PROFIL EN TRAVERS N°20 — SENS D'ÉCOULEMENT
---	---

VALEUR DU DOCUMENT :
 GÉORÉFÉRENCE :
 LES COORDONNÉES PLANIMÉTRIQUES SONT EXPRIMÉES DANS LE SYSTÈME GÉODÉSIQUE RGF93 - PROJECTION CONIQUE CONFORME 44.
 LES COORDONNÉES ALTIMÉTRIQUES SONT EXPRIMÉES DANS LE SYSTÈME D'ALTITUDE NGF-NIGN 1969.
 ÉTAT DES LIEUX :
 PLAN D'ÉTAT DES LIEUX EN DATE DU 09/10/13.